



**КОМИТЕТ ИМУЩЕСТВЕННЫХ ОТНОШЕНИЙ
АДМИНИСТРАЦИИ ПЕРМСКОГО МУНИЦИПАЛЬНОГО ОКРУГА**

РЕШЕНИЕ

о размещении объектов № 1441

Пермский край
Пермский округ

23.06.2023

Комитет имущественных отношений администрации Пермского муниципального округа разрешает Акционерному обществу «Газпром газораспределение Пермь» (ИНН 5902183841, ОГРН 1025900512670, почтовый адрес: 614000, г. Пермь, ул. Петропавловская, 43)

размещение объекта «Газопровод давлением до 1,2 Мпа, для размещения которого не требуется разрешения на строительство».

на землях муниципальной собственности.

на срок 1 год с 23.06.2023г. по 22.06.2024г.

Местоположение: Пермский край, Пермский муниципальный округ, п. Юг, ул. Куйбышева, к дому 61.

Приложение: схема предполагаемых к использованию земель или части земельного участка.

Особые условия использования:

1) При установке газопровода учесть параметры ширины проезда улично-дорожной сети, во избежание сужения полосы отвода дороги.

2) При условии получения разрешения на производство земляных работ.

Заместитель председателя комитета,
начальник отдела муниципального
земельного контроля



М.В. Королева

Схема предполагаемых к использованию земель или части земельного участка

Объект: Газопровод давлением до 1.2 Мпа, для размещения которого не требуется разрешения на строительство

Местоположение: расположенных по адресу: Пермский край, м.о. Пермский,
п. Юг, ул. Куйбышева, к дому 61

Каталог координат, м

№ точки границы	X	Y
н1	486537.45	2228288.73
н2	486537.84	2228287.07
н3	486540.04	2228278.02
н4	486552.44	2228281.69
н5	486549.29	2228292.23
н1	486537.45	2228288.73

Площадь земель или части земельного участка, кв.м.: 139

Категория земель: земли населенных пунктов

Вид разрешенного использования: -




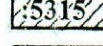
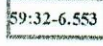



Описание границ смежных землепользователей:

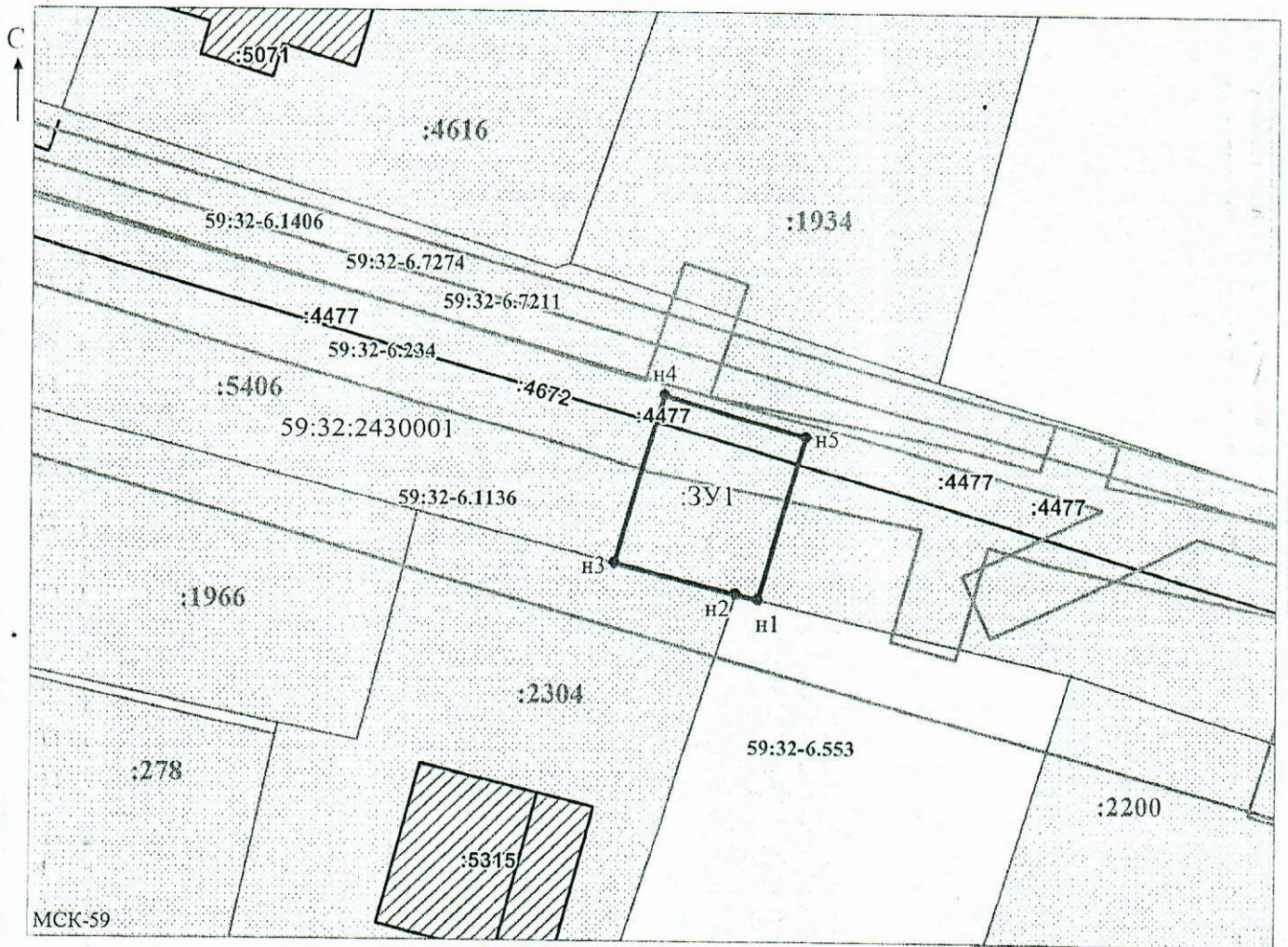
От точки н1 до точки н2 - земли общего пользования

От точки н2 до точки н3 - земельный участок
с кадастровым номером 59:32:2430001:2304

От точки н3 до точки н1 - земельный участок
с кадастровым номером 59:32:2430001:5406

Условные обозначения:

-  - предполагаемый участок земель, на которых планируется размещение объекта
-  - границы и номер земельного участка, сведения о которых внесены в ЕГРН
-  - границы и номер объекта капитального строительства, сведения о которых внесены в ЕГРН
-  - граница кадастрового квартала
-  - зоны с особыми условиями использования территории, сведения о которых внесены в ЕГРН
-  - обозначение запрашиваемого земельного участка
-  - характерная точка границ земель или части земельного участка
-  - номер кадастрового квартала



Заявитель: _____
МП (подпись, расшифровка подписи)

Масштаб 1:500
/ Осипова А.Д.

(для юридических лиц
и индивидуальных предпринимателей)